

# NAVIGUEZ EASY !

## *Sécurité et fiabilité*

Des cartes précises, des prévisions météo, préparation de votre route... autant de fonctions pour naviguer en toute sécurité. Le Routage\*, couplé aux prévisions météo et aux données courants\*, vous permet de choisir la route la plus sûre en évitant les zones de vent fort. L'AIS\*, c'est la garantie anti-collision. Des fonctions complètes et performantes qui font de **MaxSea** votre allié sécurité.

## *Simple et complet !*

Des fonctions performantes, des icônes et une barre d'outils ludique et ergonomique... **MaxSea** est reconnu par les plus grands navigateurs. Plus de 12000 plaisanciers font aujourd'hui confiance à MaxSea partout dans le monde.


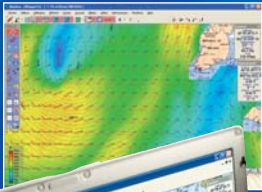
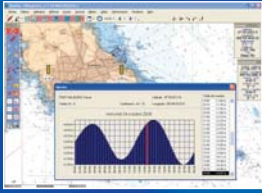
## *Une couverture exceptionnelle !*

Avec un catalogue de plus de 6000 cartes nautiques, MapMedia vous offre une excellente couverture partout dans le monde.

## *Naviguez déjà dans votre salon !*

Contrairement à un plotter, vous emmenez votre ordinateur portable partout pour préparer votre navigation à la maison avant de partir en mer. Vous découvrirez la précision des routes que vous réaliserez. Vous rêvez déjà de vos prochaines sorties en mer pendant l'hiver !

\* En option.



PUBLICIS ACTIV - RCS Paris B 337 934 483 - 60756 - FR LezardMaxSeaEasy2007 - Imp. J.L. HENDAYE - RCS Bayonne B 347 697 203

# MAXSEA EASY

## C'est MaxSea



## une zone de cartes marines au choix

MaxSea International - Technopole Izarbel - 64210 Bidart - FRANCE  
contact@maxsea.fr / www.maxsea.fr

Pour seulement

# 599€

[www.maxsea-easy.fr](http://www.maxsea-easy.fr)

**MAXSEA**  
MARINE SOFTWARE

# MAXSEA EASY

Offrez-vous MaxSea **+** une zone de cartes au choix.

**TOUT en UN !**

La performance du logiciel MaxSea



La haute qualité de la cartographie MapMedia

*Votre budget va adorer !*

L'offre MaxSea Easy est l'occasion rêvée de vous équiper de MaxSea - sans doute le meilleur système d'aide à la navigation au monde - avec toutes les cartes de votre pays de navigation incluses pour un prix exceptionnel.

*Choisissez votre MAXSEA EASY*

13 versions au choix :

Toujours le logiciel MaxSea dernière version.



Toutes les cartes et détails de la zone qui vous intéresse.

France :  
346 cartes et détails = 599 €



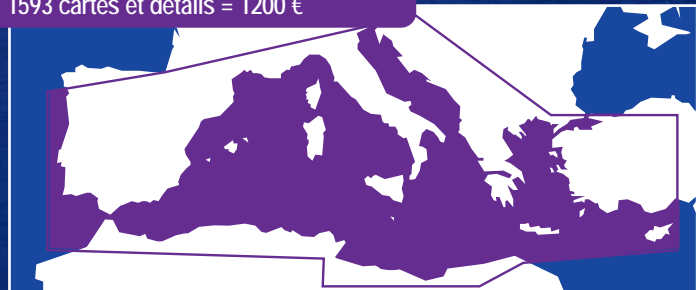
Mer du Nord / Est Manche :  
906 cartes et détails = 599 €



Danemark / Allemagne :  
333 cartes et détails = 599 €



Méditerranée :  
1593 cartes et détails = 1200 €



Atlantique :  
774 cartes et détails = 599 €



Mer du Nord :  
359 cartes et détails = 599 €



Suède :  
456 cartes et détails = 599 €



Ouest Méditerranée :  
392 cartes et détails = 599 €



Angleterre / Irlande :  
935 cartes et détails = 599 €



Espagne / Portugal :  
389 cartes et détails = 599 €



Caraïbes :  
307 cartes et détails = 599 €



Italie / Croatie :  
600 cartes et détails = 599 €



Europe de l'Ouest :  
2175 cartes et détails = 1200 €



*Facile à installer, facile à utiliser !*

Plug & Play.

MaxSea Easy est packagé pour que logiciel et cartes s'installent très simplement. Le tout est immédiatement prêt à l'emploi !

*Les cartes officielles dans votre logiciel !*

Les cartes Raster MapMedia sont la reproduction exacte des cartes officielles des services hydrographiques, une garantie d'extrême précision et de sécurité.

Pour une zone donnée, toutes les cartes et détails sont compris, vous assurant ainsi une couverture optimale.

Vous conservez de plus l'univers des cartes papier et les repères qui vous sont familiers.